


# Wandelaar.nl

## Lopen langs de Linge - 1

### Van Arkel tot Asperen



- 5 Mooie wandelingen
- Duidelijke topografische kaarten
- Heldere beschrijving
- Wandelpooppunten

#### 4 Asperen

**Navigatieadres**

Asperen, Voorstraat

**Afstand**

9,5 km


**Bezienswaardig**

Kerk, de Linge

**Knooppunten**

**69>57>42>53>58>39>23>59>51>71>69**

Er zijn van die stadjes, die een beetje in een uithoek liggen, er is geen snelweg, er rijdt geen trein en als je dan een plaats als Leerdam als buur hebt met een net iets gunstiger ligging dan blijf je dus voor altijd een stadje. Daar moest ik aan denken toen ik door Asperen wandelde. Met grote buur Leerdam in de buurt is Asperen altijd in de luwte gebleven. Of je dit erg moet vinden is natuurlijk ernstig te betwijfelen. De Voorstraat in Asperen doet nog wel echt aan als een vóórstraat, maar de middenstand is goeddeels vertrokken. Anderzijds, juist daardoor is het, ook als wandelaar, veel leuker om er te vertoeven. Geen drukte, geen verkeerslichten, kinderen spelen nog op straat, hanen kraaien en de kippen lopen je nog net niet voor de voeten. En daarnaast je kunt dan wel een klein stadje zijn, maar als je vanuit de verte naar Asperen en Leerdam kijkt dan is wel duidelijk waar de hoogste kerktoren staat!





We beginnen onze wandeling dus in de Voorstraat. Voornamen huizen onderstrepen dat. De Nederlands Hervormde kerk is laat Gotisch, het is een kruiskerk gebouwd in Kempische stijl. Een prachtig bouwwerk, dat het gezicht van tot in de verre omtrek bepaalt. Kenmerkend voor deze stijl is dat het bouwwerk rijk gedetailleerd is met nissen en fialen in het metselwerk. Zo'n toren betekent toch veel in het landschap. Vijfenveertig meter hoog is hij en als je boven bent zijn bij helder weer zelfs de torens van Utrecht, Zaltbommel en Den Bosch te zien. Op zaterdagmiddag, van mei tot en met september, is de kerk geopend voor bezichtiging en het is echt de moeite waard om deze kerk te



bezoeken. Al was het alleen maar voor de muurschildering die herinnert aan de rampzalige komst van de Gelderse troepen in 1517. Inmiddels ligt Asperen echter wel in de provincie Gelderland.


Het is misschien niet zo gepast om een grafzerk als bezienswaardig te presenteren, maar de zerk van de familie Van Den Boetzelaer is toch een waar kunstwerk. De Van Den Boetzelaers zijn geruime tijd in het bezit geweest van Asperen.

Asperen was rond 1450 een baronie en had twee kastelen. Toen de Baron Otto van Polanen overleed werd de baronie verdeeld onder zijn twee dochters: Alferade en Belia. Beiden kregen een kasteel en moesten de opbrengst van het landgoed eerlijk delen. Alferade trouwde met Rutger van den Boetzelaer, Belia met Arend Pieck. Geruime tijd leefden de families in vrede met elkaar, maar op enig moment vond Arend dat Rutger de tienden niet eerlijk verdeelde. Op een kwade dag in 1460 lokt een verwant van Arend Pieck, Willem van Buren, de ongewapende Rutger van den Boetzelaer buiten de slotpoort en schiet hem dood. Willem vlucht naar het kasteel van Arend Pieck. Het kasteel werd daarop, namens de graaf van Holland, door de heer Van Brederode belegerd. Willem van Buren wilde vluchten, maar werd gegrepen, naar Den Haag gebracht en onthoofd.

De helft van de heerlijkheid Asperen die was beleend aan Arend Pieck, werd verbeurd verklaard en kwam in het bezit van Karel de Stoute, hertog van Bourgondië, die dan ook in 1461 gehuldigd werd als heer van Asperen. (Ja, ja, klein stadje dat Asperen, maar wel verwant aan de grote Karel de Stoute) Toch wist een zoon van Arend Pieck voor 1000 gulden de halve heerlijkheid weer van hertog Karel terug te kopen, echter niet voor lang. In 1480 was het weer eens oorlog, deze keer tussen Karel de Stoute en Maximiliaan van Oostenrijk. Gijsbert Pieck koos de kant van Karel, zijn kasteel werd daarop door de Hollanders belegerd, Gijsbert vluchtte naar Gelre. De halve heerlijkheid werd voor de tweede maal verbeurd verklaard en Maximiliaan van Oostenrijk en Maria van Bourgondië gaven in 1481 de heerlijkheid Asperen in leen aan Wessel van den Boetzelaer, de zoon van de doodgeschoten Rutger. En sindsdien is Asperen eeuwen lang in het bezit van deze familie geweest.

Tsjonge, nog geen stap gelopen en toch alweer een heel verhaal. Het kasteel van Heukelum kwam in de vorige wandeling al ter sprake, maar er mag nog wel wat gezegd worden over de Nieuwe Zuider Lingedijk die we aan het eind bewandelen.

Nieuwe dijk, dat betekent dat er ook een oude dijk is geweest. Zoals de naam aangeeft is deze dijk aangelegd om het water van de Linge tegen te houden. De Linge echter, ligt een kilometer verderop. Dat lijkt vreemd, maar het ging er ook om de omgeving te beschermen, hier lag de vruchtbaarste grond. Nadat in januari 1809 het gebied was geteisterd door een grote watersnoodramp gaf koning Lodewijk Napoleon in het zelfde jaar opdracht voor de aanleg van deze dijk. Er kwam een nieuwe dijk die ervoor moest zorgen dat het teveel aan water rechtstreeks westwaarts naar Dalem zou stromen, daar kon het worden geloosd op de Merwede. Op die manier zouden Asperen en Heukelum droog blijven. Deze dijk wordt dan ook wel de Koningsdijk genoemd, omdat hij in opdracht van de koning was aangelegd. Tien jaar later was de nieuwe dijk hard nodig. In 1820 werd het gebied weer getroffen door heftige overstromingen. Maar helaas, bij de aanleg was bezuinigd op de constructie en de dijk kon de druk van het water niet aan en brak door. De wiel waar we langs lopen is het restant van deze doorbraak. Over deze dijk lopen we 'op huis aan', terug naar het stadje Asperen.



## 5 wandelingen links en rechts van de Linge - 1



## Vestzakwandelgids

### 5 wandelingen links en rechts van de Linge - 1

1	<b>Arkel</b>	9.5 km
2	<b>Spijk</b>	10 km
3	<b>Heukelum</b>	11 km
4	<b>Asperen</b>	9 km
5	<b>Leerdam</b>	10,5 km

Het startpunt is eenvoudig via uw navigatie te bereiken.  
Duidelijke kaartjes en heldere beschrijvingen maken het moeilijk om te verdwalen.  
Geniet van dit prachtige landschap en bekijk de wereld vanuit het bermperspectief.

***Met deze gids kan uw batterij niet leeg raken,  
u kunt hem er alleen maar mee opladen.***

