

Deel 18

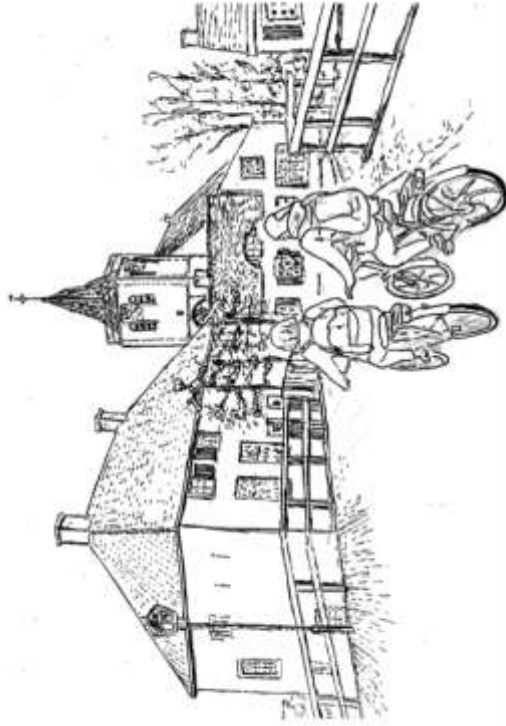
Vestzakwandelgids

€ 2,50

Wandelaar.nl

# Groene Hart - 3

Rondom Woerden en de Oude Rijn



5 Mooie wandelingen

Duidelijke topografische kaarten

Heldere beschrijving

Wandelpunten

# 1 Linschoten – Montfoort

**Navigatie adres** Noord Linschoterdijk 1, Linschoten

**Afstand** 13 km

**Bezienswaardig** Kerken Linschoten, Montfoort

**Knooppunten** 13>87>29>84>81>56>76>93>94>92>13


Een wandeling van Linschoten naar Montfoort is, ook historisch gezien, een begrijpelijke keuze. Beide plaatsen hebben in de loop der eeuwen veel met elkaar van doen gehad. Eertijds was het stadje Montfoort ingeklemd tussen Linschotens gebied. Daardoor deed zich de merkwaardige situatie voor dat de Montfoortse woonwijken Heeswijk en Tabakshof op Linschotens grond werden gebouwd. Inmiddels vormen de plaatsen samen één gemeente: Montfoort. We beginnen onze wandeling bij de TOP van Linschoten en we lopen vanaf knooppunt 13 richting het dorp. Toegegeven, het was een uitzonderlijk mooie dag in maart en de oudere bewoners van de huisjes kropen misschien wel voor het eerst na de winter uit hun schulp, maar bijna uitgelaten groetten ze de wandelaars en gaven hoog op over de schoonheid van hun dorp. We konden het alleen maar voluit beamen.



# Linschoten Montfoort K1







En als wij de schoonheid van het dorp prijzen en er wordt aan onze mening getwijfeld luister dan maar naar wat Herman de Man, de nog steeds bekende streekromanschrijver, over het dorp zegt: *Linschoten het dorp, daar is alles klein, bedrijvig, zindelijk*'. Nou, dat zegt toch genoeg.

We lopen langs de, niet zo kleine, kerk. Je hoeft geen timmermansoog te hebben om te zien dat hij ver uit het lood staat. De kerk is waarschijnlijk gesticht als kapel bij het al eeuwen verdwenen kasteel Linschoten. Later is de kapel parochiekerk geworden, die aan Johannes de Doper was gewijd, de huidige

kerk stamt uit de 13e eeuw". In 1482 is de kerk in vlammen opgegaan. In de tijd van de Hoekse en Kabeljauwse twisten hadden poorters van Montfoort zich er verschanst, die door de tegenstanders letterlijk werden uitgerookt. Je vraagt je toch wel af wat zo iets heeft gedaan met de onderlinge verstandhouding tussen de twee plaatsen. Inmiddels lopen we buiten het dorp, over het Kadepad, langs de Montfoortse vaart, richting Kattenbroek. Linschoten was al vroeg bewoond, vruchtbare klei was daar debet aan. In de middeleeuwen vonden ontginningen plaats, woeste veengrond werd geschikt gemaakt voor landbouw. De polders kregen door de verbeterde ontwatering te maken met inklinking van de bodem. Molens en gemalen waren noodzakelijk om het boerenland te behouden. We komen onderweg regelmatig peilschalen tegen, sommige vertellen dat we meer dan 1,5 meter beneden NAP lopen, dat zegt genoeg.

En zo komen we bij Montfoort. Op een bankje bij de sluis eten we onze boterhammen. Heerlijk in het zonnetje met zicht op de IJsselpoort smaakt alles stukken beter. Langs de IJssel lopen we verder. Het is nu nog vroeg in het voorjaar, maar in de zomer is het hier altijd gezellig druk door de bootjes die hier liggen aangemeerd. We lopen langs de Hollandse IJssel westwaarts en komen, amper buiten de stad, bij de Engherkade van de polder Schagen en Den Engh. Vaak zijn de onverwachte dingen de mooiste dingen, dit is een voorbeeld: een pad over een prachtige kade dat uitloopt op een wijde horizon.

Zo lopen we weer terug naar Linschoten. De Stichts-Hollandse grens liep dwars door dit gebied. Linschoten lag binnen de directe invloedssfeer van de burggraven van Montfoort en telde destijds vier kastelen. Huis te Linschoten was er een van. Het werd rond 1638 als buitenplaats gebouwd door Johan Strick, hij was eigenaar van de heerlijkheid Linschoten. In de loop der tijd vergaarde de familie Strick meer heerlijkheden, zoals Polanen, Lange Linschoten, Snelrewaard en Hekendorp. Het landgoed rond het Huis te Linschoten is nu beschermd natuurgebied, met ruim 500 hectare grondgebied, afficheert het zich als grootste aaneengesloten landgoed binnen de Randstad. Zo zie je maar weer: een klein dorp, maar wel het grootste landgoed.

We mogen het, met Herman de Man, beamen: *Linschoten het dorp, daar is (bijna) alles klein, bedrijvig, zindelijk*'.



## 5 wandelingen in het Groene Hart-3


## Rondom Woerden



## Vestzakwandelgids 18      5 wandelingen in het Groene Hart-3 Rondom Woerden en Oude Rijn

1	Linschoten	Montfoort	13 km
2	Waarder	Driebruggen – Nieuwerbrug	10 km
3	Zwammerdam	De Meije	13 km
4	Bodegraven	Wierickeschans	12 km
5	Woerden	Kamerik	10 km

Het startpunt is eenvoudig via uw navigatie te bereiken.  
Duidelijke kaartjes en heldere beschrijvingen maken het moeilijk om te verdwalen.  
Geniet van dit prachtige landschap en bekijk de wereld vanuit het berrmperspectief.



Wandelaar.nl

*Elke stap is een verhaal*

***Met deze gids kan uw  
batterij niet leeg raken,  
u kunt hem er alleen maar  
mee opladen.***

