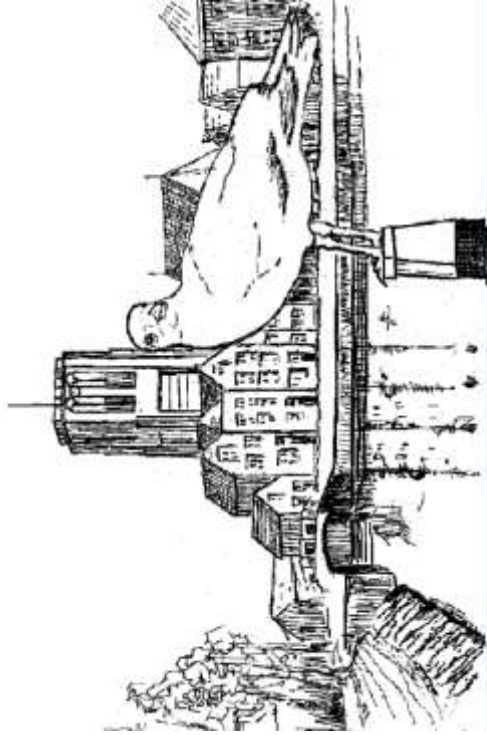


Wandelaar.nl

Kop van Goeree



5 Wandelingen

Topografische kaart

Duidelijke beschrijving

Wandelknooppunten

Vestzakformaat

3 OUDDORP DE PUNT

Navigatie adres :Ouddorp G.C. Schellingerweg 2

Afstand :11 km

Bezienswaardig :Tram museum



1 We beginnen op het parkeerterrein van het trammuseum in Ouddorp.

Op het terrein staat een wandelrouteknooppunteninformatiebord. (3x woordwaarde) Bij de slagboom naast dit bord gaan we het bos in. We volgen de aanwijzingen naar WKP 21. Bij de driesprong linksaf. We lopen door een natuurgebied met aan de ene kant tramrails en aan de andere kant plassen en struiken. Door de aanleg van Beachresort De Punt is het soms even zoeken, daarom is het verstandig om na

2. de weg evenwijdig aan de spoorlijn te volgen tot de N57.

3. Hier rechtsaf. Vóór de rotonde weer rechtsaf, de Blomweg op. We komen langs de Kilhaven en langs een herinneringspaneel aan een in de tweede wereldoorlog neergestort vliegtuig. We komen langs de polder Preekhil.


4. We gaan onder de N57 door, vervolgen de Blomweg en gaan dan de eerste weg linksaf: Oudelandseweg. Deze gaat over in de Westduinweg. Links hoeven en huizen, rechts een duinachtig landschap, met hoge staken en antennes. We komen bij WKP 19. De Boutweg. Aan het eind bij WKP 18. Linksaf. Na 150 meter nemen we het fietspad dat enigszins parallel loopt aan de Nieuwlandseweg. We komen uit bij WKP 15. Hier linksaf: West Nieuwlandseweg. Bij de eerste splitsing links aan houden: Westeinde.

We komen via de Vrijheidsweg bij WKP 13. Over het strand lopen we naar WKP 11. Bij paviljoen 't Gorsje' verlaten we het strand. We gaan onder de Brouwersdam en de N57 door, via WKP 11, terug naar het trammuseum.



3 DE PUNT

Het is een sobere novemberdag. Een schraal zonnetje, maar ook een miezerig regentje op zijn tijd. Echt november dus. De drommen zomertoeristen zijn er niet, maar misschien is het juist daarom zo aangenaam om vandaag hier te lopen. We beginnen op het parkeerterrein van het Trammuseum. Hier voert de Rotterdamse Tramweg Maatschappij een enigszins regelmatige tramdienst uit. Vanaf de Punt rijden historische trams en treinen, via Port Zélande naar Scharendijke op de Brouwersdam.



Op het parkeerterrein staat een wandelknooppunten informatiebord. Bij dit bord beginnen we. Via de slagboom gaan we het bos in. Bij de driesprong gaan we linksaf. We volgen de aanwijzingen naar WKP 21. We lopen door een natuurgebied met aan de ene kant tramrails en aan de andere kant plassen en struiken. Langs het pad staan regelmatig schermen om door het scherm naar de vogels op de plassen te kunnen kijken. Na de afsluiting van de Grevelingen in 1971 verdween hier het getij. Door de wind werden stuifduintjes gevormd en ontstond een nieuw duingebied. Om het zand vast te houden werd helmgras geplant en gras ingezaaid. Als het hard waait worden ze overspoeld met zout water. Daarom komen er langs de oever ook nog zoutminnende planten voor, zoals Zeeaster en Melkkruid. De hoger gelegen gebieden, zijn begroeid met planten zoals Wilgenroosjes, Heelblaadjes, Rolklaver en Koninginnekruid. De struiken die hier voorkomen zijn Duindoorn, Vlier, Braam, Liguster en Kardinaalsmuts.

Door de recente aanleg van Beachresort De Punt is het hier soms even zoeken naar het wandelpad, daarom is het verstandig om na **2** de weg parallel aan de spoorlijn te volgen tot de N57. Bij **3** gaan we dan rechtsaf. Vóór de rotonde weer rechtsaf. De Blomweg op.



Dit lijkt niet het meest interessante stuk van de wandeling en dat is ook zo. Maar ja, in bijna elke wandeling in Nederland zitten wel een paar 'overlevingsstukken'. En bovendien, boven de Grevelingen hangen wolken die Ruysdael niet had kunnen bedenken. Dat wisselende schouwspel is een genoeg om naar te kijken. Een les: Als het pad je niet bevalt, kijk dan maar naar de lucht, maar houd de weg in de gaten. Daarnaast, het herinneringspaneel aan een in de tweede wereldoorlog neergestort vliegtuig geeft genoeg redenen tot overdenken. Want, is het niet zo

dat vrijheid de ultieme drive voor de wandelaar is? Die vrijheid, dat onbetaalbaar goed, dat vinden we hier. En dan is zo'n eentonig stukje in de wandeling geen overleven, maar leven.


We komen langs de Kilhaven en langs de polder Preekhil. Wie vraagt zich niet af waar deze naam vandaan komt? Preekhil was eertijds een terp waarop een kapel met een beeld van de Maria stond. Vissers en zeelieden gingen hier, als ze gestrand waren en het hadden overleefd, nog lang ter bedevaart. Die preek is nu duidelijk en het 'hil' is eigenlijk voor de hand liggend. Een terp werd hier hil genoemd. En dan is de oorsprong van de naam duidelijk. Bij 4 gaan we onder de N57 door, vervolgen de Blomweg en gaan dan de eerste weg linksaf: Oudelandseweg. Deze gaat over in de Westduinweg. Links hoeven en huizen, rechts een duinachtig landschap, met staken en antennes. We komen bij WKP 19. De Boutweg. Het is goed ook dit stukje te lopen.

Dit is het andere Goeree. Dit is het Goeree van de akkers, het Goeree van de landbouw. De welvaart van dit eiland heeft oorspronkelijk 3 peilers: handel, visserij en landbouw. Het ingepolderde land was vruchtbaar en zeer geschikt voor het kweken van allerlei gewassen. En nu ligt de grond vers geploegd te wachten op een nieuw voorjaar. Straks zal het worden ingezaaid en wie hier in de zomer komt zal het fris en groen kunnen bewonderen.

Aan het eind gaan we bij WKP 18 Linksaf. Na 150 meter nemen we het fietspad dat enigszins parallel loopt aan de Nieuwlandseweg. We komen uit bij WKP 15.

Hier gaan we linksaf: West Nieuwlandseweg. Bij de eerste splitsing houden we links aan en lopen via Westeinde naar de vrijheidsweg en komen bij WKP 13.

Over het strand lopen we naar WKP 11. Bij paviljoen 't Gorsje' verlaten we het strand. We gaan onder de Brouwersdam en de N57 door naar WKP 11, terug naar de RTM.



Wandelen in stappen

	PLAATS	
1	Goedereede	- Kouden hoek
2	Ouddorp	- Schans en schurvelingen
3	Ouddorp	- De Punt
4	Goedereede	- Kwade Hoek
5	Goedereede	- Havenhoofd

Kop van goeree

	AFSTAND
11	km
10	km
11	km
6	km
7	km

Dit boekje bevat 5 wandelingen op Goeree - Overflakkee.

De Wandelingen 4 en 5 zijn te combineren tot een dagwandeling van 13 km.

Het startpunt is eenvoudig via uw navigatie te bereiken.

Duidelijke kaartjes en heldere beschrijvingen maken het moeilijk om te verdwalen.

De wandelingen zijn geïntegreerd in het wandelknooppuntennetwerk

Geniet van dit prachtige landschap en bekijk de wereld vanuit het Bermperspectief.



***Met dit boekje kan uw batterij niet leeg raken,
u kunt hem er alleen maar mee opladen.***

