


Deel15

Vestzakwandelgids

€ 2,50

Wandelaar.nl

# Vijfheerenlanden Van Vianen tot Leerdam



5 Mooie wandelingen  
Duidelijke topografische kaarten  
Heldere beschrijving  
Wandelpunten

## Vijfheerenlanden

### 3 Bolgerijen en Autena

#### Navigatie adres

Vianen, Bolgerijsekade 19

#### Afstand

9 km

#### Knooppunten

22>88>87>86>84>85>49>11>51>52>54>56>57>23>22

Als ik een 'reisadvies zou mogen geven voor het moment waarop deze wandeling gelopen zou moeten worden. dan zou ik zeggen, *'doe het in alle vroegte' op een zomerse zondagmorgen*'. Waarom? Deze wandeling ligt in de schaar van de A2 en A27, maar is te mooi om hem om die reden links te laten liggen. Als je op zoek bent naar het wezen van de Vijfheerenlanden dan denk ik dat je dat hier zult vinden. Waarom? In de 2 polders die we doorlopen vindt je de meest karakteristieke elementen van de Vijfheerenlanden uit het verleden terug: hooiland en wilgengriend.

Op het parkeerterrein gaan we met ons gezicht naar het huis Jachtlust staan. Dan gaan we linksaf. Het is nog stil, tal van vogels zingen honderd uit, overstemmen in dit vroege uur ruimschoots de ruis van de snelweg en zelf zijn we ook uitermate stil, lopen met voorzichtige tred. Met elk kraakje spitsen we onze oren in de hoop een ree te zien, dit is hun biotoop.





# Bolgerijen K1

Bron: pdok.nl  
 250 250 250 250  
 1 Km  
 Wandelaar.nl



De Vijfheerenlanden vormen het overgangsgebied tussen veengronden in het westen en rivierkleigebied in het oosten. Vanwege de geringe afloop van de rivieren en stijging van de zeespiegel bleef het water in de laagtes staan en kwam het grondwater aan de oppervlakte. Waar de rivier bij overstromingen klei achterliet ontwikkelde zich veen. In de polders Bolgerijen en Autena vindt je dit terug: de grond bestaat grotendeels uit klei-op-veen en was geschikt voor veeteelt en griend en riet. De hooilanden vormden de basis voor veehouders en ook de griend- en rietcultuur was een belangrijke bron van inkomsten.


Een griend is een stuk land, dat voor akkerbouw, veeteelt of tuinbouw niet zo geschikt is, maar waar juist wilgen uitstekend gedijen. In de 19de eeuw was er veel vraag naar wilgentenen en steeg het oppervlak aan grienden fors. Tegenwoordig zijn de Vijfheerenlanden één van de laatste gebieden waar je in Nederland nog beheerde wilgengrienden kunt vinden. En dat bedoelde ik met 'het wezen' van de Vijfheerenlanden.

Als je goed kijkt zie je dat er een soort plan zit achter het kappen van de grienden die je onderweg tegen komt. Er is één-jarig, twee-jarig tot vijfjarig toe, afhankelijk van waarvoor de wilgen werden gebruikt. Eénjarig teen was voor broedkorven, tweejarig voor de mandenmaker en drie- of vierjarig voor zinkstukken en bonenstaken. Mandenmakerijen en hoepmakerijen zorgden lange tijd voor brood op de plank. Nu is dat allemaal voorbij, maar het is een wezenlijk deel van de recente historie van de Vijfheerenlanden.



## Vijfheerenlanden Van Vianen tot Leerdam 5 Wandelingen





## Vijfheerenlanden 5 Wandelingen van Vianen tot Leerdam


Deze gids is een volledig herziene uitgave van wandelgids 6 Zederik

	<b>PLAATS</b>	<b>AFSTAND</b>
1	Meerkerk	13 km
2	Scharperswijk	5 km
3	Bolgerijen en Autena	9 km
4	Hei- en Boeicop	11 km
5	Leerdam	14 km

Het startpunt wordt aangegeven en is eenvoudig via uw navigatie te bereiken. Duidelijke kaartjes en heldere beschrijvingen maken het moeilijk om te verdwalen. De wandelingen zijn geïntegreerd in het wandelknooppuntennetwerk. Geniet van dit prachtige landschap en bekijk de wereld vanuit het Bermperspectief.



**Met deze gids kan uw batterij niet  
leeg raken,  
u kunt hem er alleen maar mee  
opladen.**



**Wandelaar.nl**

*Elke stap is een verhaal*