

Deel 13


Vestzakwandelgids

€ 2,50

Wandelaar.nl

Kromme Rijnstreek - 2

Links & Rechts van de Kromme Rijn



- 5 Mooie wandelingen
- Duidelijke topografische kaarten
- Heldere beschrijving
- Wandelknooppunten

4 COTHEN – Waar de Rijn op zijn kromst is

Navigatie adres

Cothen, De Brink 9

Afstand

13 km


Bezienswaardig

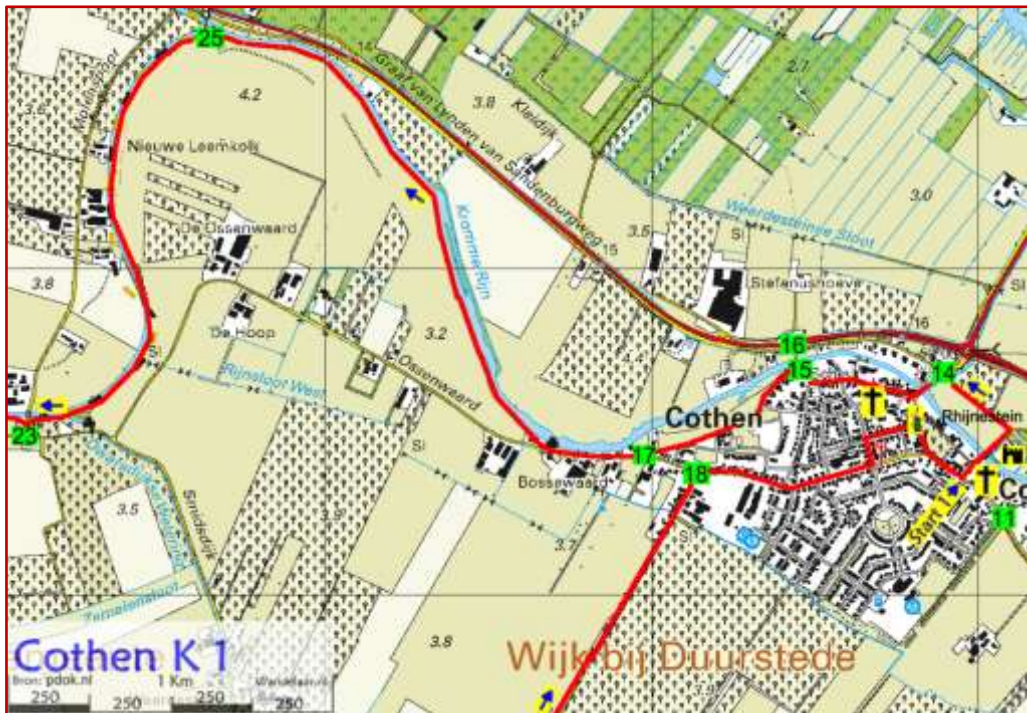
Kerken, kasteel, molen.

Knooppunten

R14>15>17>25>23>22>69>43>56>57>58>61>19>18


Het was een winderige najaarsmaandag, de wind had de overvloedige regenwolken weggeblazen en nu scheen de zon. Niet een put in de dijk, maar ook niet waterig. Het heldere licht gaf glans aan het beschermd dorpsgezicht van Cothen en het standbeeld van een werkelijk toffe peer glinsterde ons tegemoet. De deur van het hervormde kerkje stond op een kier. ‘Kom binnen’ zeiden de dames die de kerk een poetsbeurt gaven. Ik proefde toewijding en gastvrijheid en als ik binnenstap is een verzorgd interieur het eerste dat opvalt. Stijlvol petrolblauw geschilderde banken en preekstoel en door de ramen in het koor schijnt een geelgroen waas van prachtige herfsttinten van bomen in de tuin van de pastorie. Het korte bezoek aan de kerk zette de toon voor deze prachtige wandeling.







Eenmaal weer buiten lopen we over de Brink naar slot Rhijnestein. In schrill contrast met de deugdzame dames in de kerk woonde hier rond 1370 Jan van Rhijnestein. Jan was bastaardzoon van bisschop Jan van Arkel. Hij was niet zo'n toffe peer en gebruikte Rhijnestein als uitvals basis voor rooftochten. Hij gijzelde in dit slot onder meer goudsmiden uit Parijs, vroeg er losgeld voor en kreeg het nog ook. Het was de voorloper van 'ransomware' vermoed ik. En in 1396 werd het dichtbij gelegen



dorp 't Goy door Jan en zijn manschappen overvallen. Alles wat ze van waarde tegenkwamen werd meegenomen en wat niet mee genomen kon worden werd in brand gestoken. Toen dit de bisschop van Utrecht ter ore kwam werd Rhijnestein belegerd. Uiteindelijk werden 300 vechtersbazen, Jan inclusief, gevangen genomen en het kasteel werd verwoest, op een vierkante toren en een voorburch na.

Hoewel de Brink en de kerk het beschermde dorpsgezicht van Cothen is, zien we even verderop toch wel hét plaatje van Cothen. De kerk, de molen en de huizen rondom en het open veld ervoor. De zon strijkt over het veld en de bomen doen niet mee aan indianenverhalen, maar vertellen van een Indian summer. Daar wordt je warm van.

*Meanderend door agrarisch land
In een oud gebogen lijn
Stroomt verleden langs het heden
Een prachtig kromme Rijn*

*Ooit woest en ongetemd
Bracht zij hier eens het leven
Nu als een lieflijke stroom
Met mens en land verweven*

Schreef dichter Boudewijn Hansen en dat is mooi verwoord. De Kromme Rijn bracht leven, de ligging in de Rijnbocht spoelde hoog gelegen vruchtbare grond aan. Die fraai vormgegeven peer staat natuurlijk niet voor niets bij de kerk. Cothen is altijd een agrarisch dorp geweest. Vroeger was er veel akkerbouw, later meer veeteelt, maar vooral fruitteelt, met name de kersen uit Cothen zijn fameus, maar de peren zullen ook best smaken.

Langs natuurterrein De Peppelenbuurt komen we bij het gemaal Caspergouw, hier hebben we alle tijd om uit te rusten, de picknicktafels zijn ware kennisbanken. Langs het kanaal en door het veld lopen we terug naar Cothen. De skyline wordt bepaald door de katholieke Sint-Petrus en Pauluskerk en de molen Oogin'tzeil uit 1869. Het gebeurt niet vaak dat je midden in het dorp een hoogstamboogaard kunt vinden, in Cothen dus wel.



5 wandelingen links en rechts van de Kromme Rijn



5 wandelingen links en rechts van de Kromme Rijn

1	Bunnik	Amelisweerd - Rijnauwen	5 of 11 Km
2	Odijk	Werkhoven	12 Km
3	Langbroek	Burgen en steynen	12 Km
4	Cothen	Waar de Rijn op zijn kromst is	13 Km
5	Overlangbroek	Wijk bij Duurstede	15 Km

Het startpunt is eenvoudig via uw navigatie te bereiken.
Duidelijke kaartjes en heldere beschrijvingen maken het moeilijk om te verdwalen.
Geniet van dit prachtige landschap en bekijk de wereld vanuit het bemperspectief.

***Met deze gids kan uw batterij niet leeg raken,
u kunt hem er alleen maar mee opladen.***

