

Wandelaar.nl

Veluwezoom

Oosterbeek - Doorwerth



Wandelaar.nl

Wandelen in stappen

VELUWEZOOM – Oosterbeek – Slot Doorwerth

Navigatie adres :

Afstand : 12,5 km

Bezienswaardig : Bos, Kasteel Doorwerth, Rivierenlandschap, Kerk Oosterbeek.

1 Schuin rechts tegenover de kerk van Oosterbeek ligt de Weverstraat. Deze lopen we in. Aan het einde van de straat gaan we linksaf: Van Eeghenweg.

Op 3sprong rechtsaf: Sandersweg..

2 Bij Kruising Sandersweg en Kneppelhoutweg komen we bij het hek naar de Hemelseberg en gaan we het brede bospad, de Ursulaweg, in. We volgen dit tot het monument voor Mevrouw Kneppelhout en wijlen haar onvergetelijke echtgenoot. We lopen langs de zuil en gaan rechtdoor over een dalend, slingerpad.

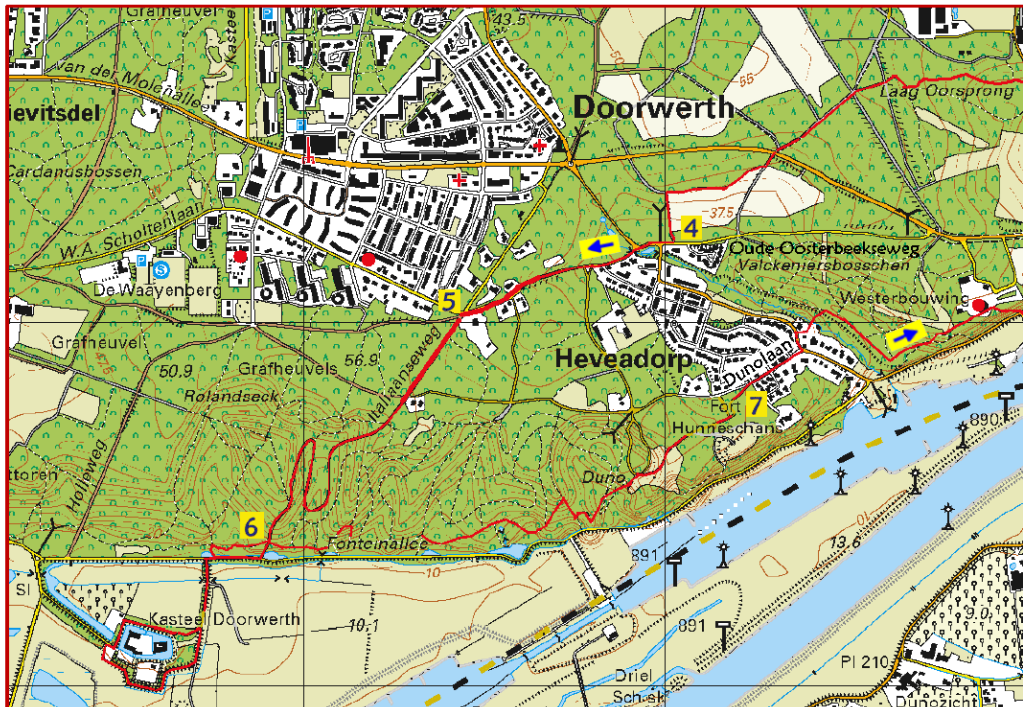
3 We volgen vanaf hier de rood-witte markering van de NS wandeling. Bij de cascade aan de linkerkant passeert u eenzogenaamd 'grothuisje' in de beek. We passeren de Van Der Molenallee en komen uit bij de Oude Oosterbeekseweg in Heveadorp. Hier rechtsaf.

4 We zijn nu aan de rand van Heveadorp. Volg zo'n 600 meter de Oude Oosterbeekseweg tot de kruising W.A. Scholtenlaan – Italiaanseweg.

5 We gaan hier Linksaf De Italiaanseweg op.

6 We kunnen hier een bezoek brengen aan slot Doorwerth. Wil je het voor jezelf makkelijk maken dan volg je, omderlangs, de fonteinallee tot Heveadorp, maar, bovenlangs, een terras hoger de rivier volgen is natuurlijk spannender en uitdagender. We komen langs Duno en de Hunnenschans. In Heveadorp volgen we de Dunolaan en gaan bij de kruising linksaf de beeklaan op. Na 100 meter gaan we rechts een voetpad in en steken de beek over. Rood-witte LAW tekens wijzen ons de weg.

7 Over de Westerbouwing komen we op de Veerweg. Zolang we de rivier maar rechts houden komen we 'vanzelf' weer in Oosterbeek.



VELUWEZOOM – Oosterbeek – Slot Doorwerth

Het was een lange, hete zomer geweest en de lichte regen tintelde fris, sprankelend als een glaasje bronwater op een warme dag. De grijze lucht was een verademing voor de gekwelde huid na dagen felle zon en de gedempte nevel gaf het Rijnlandschap een mysterieuze gloed. Kortom, het was een prachtige dag voor een wandeling.

Deze wandeling begint bij de dorpskerk van Oosterbeek. Een dorpskerk met allure én historie. Recente historie en historie van eeuwen her. Diverse jaartallen kunnen in herinnering worden gebracht waarin dit dorp en deze kerk een rol speelden op het toneel van de geschiedenis. In het midden van de vorige eeuw nog sneuvelde in deze omgeving 6000 Airborne militairen tijdens de Operatie Market Garden. Het was de bedoeling Arnhem te bevrijden. In de omgeving van het dorp landden op 17 september 1944 8000 parachutisten om de bruggen rond Arnhem te veroveren. De opzet mislukte en 10 dagen lang woedde in de omgeving een verbeten man tegen man gevecht. Daarna moesten de geallieerden de wijk nemen. Slechts 2000 militairen overleefden de slag. Opdat wij nooit vergeten!! Ook de Oosterbeekse kerk ontkwam niet aan het krijgsgeweld. Vrijwel volledig in puin kwam ze uit de strijd, maar ze is voorbeeldig gerestaureerd.



van 't zo vurig begeerde Dordrecht met het Merweland meester te maken. Toen hij hierin schipbreuk leed, besteedde hij zijn krachten aan het stichten van geestelijke gebouwen. Of het daaraan te wijten zij, dat men hem na zijn dood (1054) als heilige vereerde en bedevaarten naar zijn graf ondernam? Bernulf verplaatste het door sint Ansfried gestichtte klooster Hohorst bij Amersfoort naar de door hem opgerichte Paulusabdij in Utrecht. Ook stichtte hij de Utrechtse kapittelkerken Sint-Pieter en Sint-Jan. Hij stierf op 19 juli 1054 en wordt gezien als schutspatroon van het gilde voor kerkelijke kunsten. Zo zie je maar, het kan verkeren.

Jacob van Lennepe

(Als ommetje in de wandeling is de begraafplaats aan de Fangmanweg opgenomen. Hier bevindt zich het graf van Jacob van Lennepe. Deze schrijver mag toch wel gezien worden als de nestor van de Lange Afstands Wandelaars in Nederland. Zijn bekendste werk: *'Nederland in den goeden ouden tijd, zijnde het dagboek van hunne reis te voet, per trekschuit en diligence ' beschrijft een wandeling die hij maakte in de zomer van 1823)*

Mevrouw Knepelhout en wijlen haar onvergetelijke echtgenoot

Tegenover de kerk van Oosterbeek ligt de Weverstraat, deze lopen we in. Aan het einde van de straat gaan we rechtsaf en komen op de Pietersbergweg.. Boven op de heuvel gaan we naar links de Sandersweg op. Bij het hek naar de Hemelseberg gaan we het brede bospad, de Ursulalaan, in en volgen dit tot het monument voor Mevrouw Knepelhout en wijlen haar onvergetelijke echtgenoot.

Na het monument blijven we dit pad, hoewel nu een stuk smaller, volgen tot we bij de Van Borselenweg komen. We lopen langs de zuil en gaan rechtdoor over een dalend, slingerpad. We volgen vanaf hier de rood-witte markering van de NS wandeling. We passeren de Van Der Molenallee en komen uit bij de Oude Oosterbeekseweg in Heveadorp.

Zo voorbeeldig dat het voor een naoorlogse wandelaar, die de angst van oorlog niet heeft gekend, moeilijk te bevatten is dat op deze vreedzame plek zo'n verbeten strijd heeft gewoed.

Bernulf


Een ander moment waarin Oosterbeek in de historie komt bovendrijven ligt eeuwen achter ons. Soms wil het toeval wel eens een handje helpen, hoewel anderen de voorzienigheid liever aansprakelijk stellen voor dergelijke gebeurtenissen. Hoe het zij, een eenvoudig priester uit Oosterbeek schopte het, volgens de overlevering, tot bisschop van Utrecht, zeker niet een van de minste baantjes in die tijd. Wat was het geval. Er waren na het overlijden van Bisschop Adalbold II hevige twisten in het Bisdom Utrecht uitgebroken over de opvolging. De twisten waren zo hevig dat zelfs keizer Koenraad II zich in eigen persoon naar 't Sticht begaf en de kapittelheren overhaalde hun onderlinge twisten te beëindigen en aan hem de benoeming van de nieuwe bisschop over te laten. Toch was de Keizer met de keuze verlegen, tot 'het toeval' hem redde. Hij had zijn vrouw, die hoogzwanger was, in Oosterbeek achtergelaten, terwijl hij zelf zich naar het Sticht begaf. Daar verscheen plots voor hem de priester van Oosterbeek; Bernulf. Hij bracht de Keizer het blijde bericht, dat zijn zoon geboren was. Vol vreugde, wist de Keizer geen beter middel om zich van de onaangename bisschopskeuze af te maken, dan de overbrenger van de heuglijke tijding ring en staf over te reiken. De ring als teken van het huwelijk met de kerk, de staf als kenmerk van zijn herderlijk ambt, beide als symbolen van de hem opgedragen bisschoppelijke waardigheid. Helaas, zoals zovaak in de geschiedenis blijkt, heeft macht een verpletterende invloed op het karakter van de mens. Ook Bernulf ontkwam hier niet aan. Zijn bestuur werd gekenmerkt door een trots en heerszuchtig karakter. Onder hem breidde het wereldlijk gebied van het Sticht zich wel aanmerkelijk uit, vooral in Twente en Drenthe, door schenkingen van de keizers Koenraad II en Hendrik III, die hij politiek steunde. Bovendien nam hij deel aan de strijd tegen de Hollandse graaf Dirk IV om zich

1
2
3
4

Hier gaan we rechtsaf. We zijn nu aan de rand van Heveadorp. We Volgen zo'n 600 meter de Oude Oosterbeekseweg tot de kruising W.A. Scholtenlaan – Italiaanseweg. We gaan hier Linksaf De Italiaanseweg op. Deze lopen we in in zuidelijke richting. Het is een smalle klinkerweg die toch wel één van de mooiste klinkerwegen in ons land genoemd mag worden. Met 2 prachtige haarspeldbochten en een glibberfactor 10 bij regenachtig weer, zou je hier graag een wielerklassieker gereden zien worden. Glibberig of niet, de weg brengt ons naar de Fonteinallee. Een asfaltweg waar we rechts af gaan. 150 meter verder gaan we links af, het pad naar Kasteel Doorwerth in.

kasteel Doorwerth

In de uiterwaarden van de Rijn ligt het kasteel Doorwerth. De Doorwerth is niet in een keer gebouwd, maar heeft in de loop der eeuwen door herhaalde verbouwingen zijn huidige vorm gekregen. Het kasteel wordt voor het eerst genoemd in 1260. Het werd toen belegerd door de heer van Vianen, die het innam en in brand stak. De burchtheer Berend van Dorenweerd, heeft het kasteel toen vermoedelijk vrij snel weer hersteld, want twintig jaar later werd het opnieuw bezet. De Doorwerth of Dorenweerd bestond toen uit een omgracht rechthoekig gebouw van ca. 10 bij 15 meter. In de loop van de 13e eeuw werd dit eenvoudige kasteel uitgebreid met een aanbouw aan de zuidwestzijde. De noordelijke vleugel is na 1400 opgetrokken.



Het is mogelijk dat Reinald van Homoet de bouwheer is geweest, want een rekening over de jaren 1435-'36 meldt: 'op 7 maart 1435 quam steenmetseler an den Dorenweerd ende heeft gemetselt tot nu Martensdaghe in den wynter toe 110½ dach ende noch van sunte Martynsdage totten vastelavende toe 49 dage'. Het huidige poortgebouw dateert uit de 15e eeuw. De volgende fase is waarschijnlijk de bouw van de ronde traptoren geweest. Halverwege de 16e eeuw kreeg het kasteel met de bouw van de grote zuidwestelijke hoektoren en het laatste deel van de zuidvleugel zijn huidige vorm.

We zagen al hoe in 1260 het kasteel de Dorenweerd door de heer van Vianen werd verwoest, vermoedelijk in opdracht van de graaf van Gelre, die een einde wilde maken aan de roofzuchtige praktijken van de toenmalige burchtheer Berend van Dorenweerd. Door huwelijk en vererving kwam het kasteel in 1430 aan Reinald van Homoet die verantwoordelijk was voor een aanzienlijke uitbreiding van de oorspronkelijke Dorenweerd. Het kasteel, dat tot de fraaiste monumenten van ons land behoort, is bij de gevechten rondom Amhem in 1945 zwaar beschadigd. Aan het eind van de Tweede Wereldoorlog werd het kasteel bij de nadering van de geallieerden door de Duitsers opgeblazen. De buitenmuren raakten ontzet, maar bleven staan; het interieur werd echter geheel verwoest. In 1947 begon men aan de restauratie en sinds 1969 wordt het kasteel beheerd door de 'Stichting Vrienden der Geldersche Kastelen.

Duno


We maken een rondje rond het kasteel en komen na een bezoek aan Kasteel Doorwerth, weer op het pad náár het kasteel. (Dat heb je nu eenmaal als je een rondje loopt) Bij de Fonteinallee gaan we het bospaadje in en lopen, min of meer parallel aan de Fonteinallee naar het Landgoed Duno. Het uitzicht op de Rijn is bijna on-Nederlands. De beloning voor het klimmetje is ruimhartig en groots. Het is geen wonder dat je hier, als je rijk bent, zo'n landgoed aanlegt. Arnhem in de verte, de spoorbrug over de rivier, de nevels over de uiterwaarden en een spoorlijn zonnig.

12
34

Dat gevoel; iets van onaantastbaarheid, onvergankelijkheid. Maar er vloog een vogel voorbij.

*'Het leven is goed'
sprak de jonge vogel
aan het eind van de zomer,
het begin van de herfst;
'voedsel in overvloed'.
Nog wel.*

De weg vervolgt langs Heveadorp en komt uiteindelijk uit bij de Veerweg, de weg langs de rivier. Min of meer in de bocht van de Veerweg ligt het kerkpad. Het is één van de tientallen kerkpaden die ons land rijk is. Eeuwenoude restanten van een rijk kerkelijk leven. Het pad loopt langs lelijke industriële overblijfselen en schitterende uiterwaarden en brengt de wandelaar terug bij de oude kerk van Oosterbeek.



Give him a pint!
Heeft u plezier beleefd aan de wandeling? Doe dan a.u.b. een bijdrage aan Wandelaar.nl
Wandelaar.nl
nl33knab0256028192



info@wandelaar.nl Kaarten Kadaster Apeldoorn © wandelaar.nl

Illustraties en tekst: Jaap de Ruiter Kaarten: www.kadaster.nl