


# Wandelaar.nl Alblasserwaard Scharperswijk



Wandelaar.nl

## Wandelen in stappen

### 4 SCHARPERSWIJK

**Navigatie adres** : Lexmond, Heicopperweg

**Afstand** : 5 km

**Bezienswaardig** : Kade en griend

**1** Beginnen we bij WKP 32 bij de Zwaanskuikenbrug, één van de vele bruggen over het Merwedekanaal. We lopen via WKP 33 over de Heicopperweg naar WKP 22. We lopen door tot de snelweg, gaan dan linksaf.

**2** We komen op het kraaiendal en gaan 100 meter verder naar rechts, het voetpad op en komen zo op de kade en gaan naar WKP 17. We komen op de kade die de polder Scharperswijk omvat.

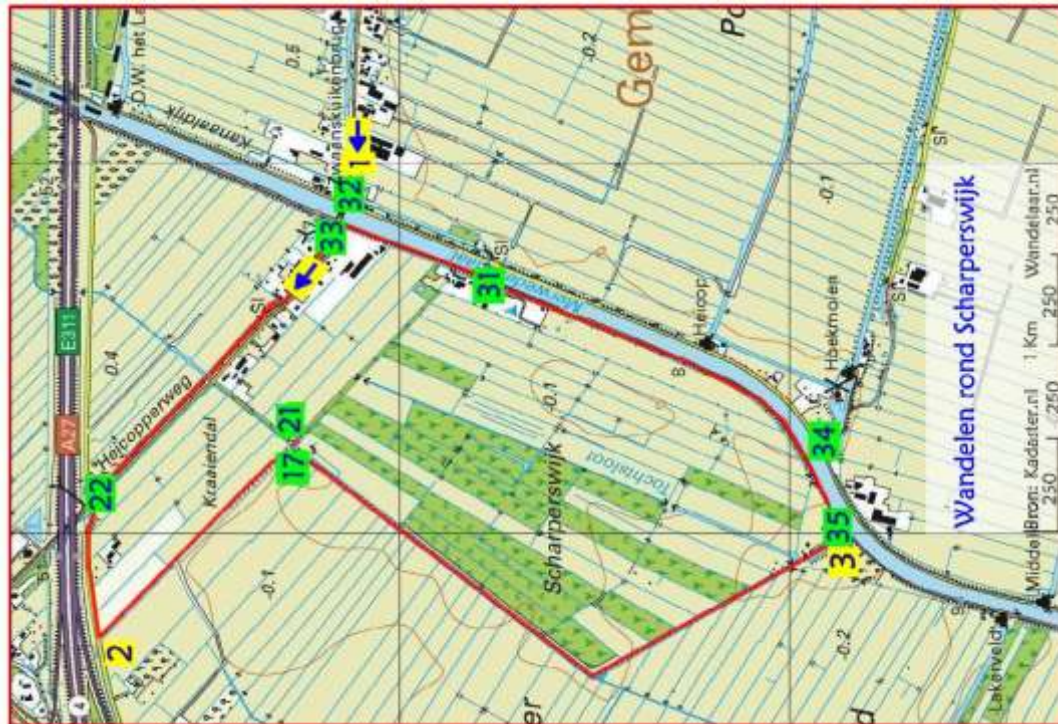
**3** We lopen de hele kade uit tot het gemaal - WKP 35.

Langs het kanaal gaan we terug naar de Zwaanskuikenbrug.



Wandelaar.nl

Illustraties en tekst: Jaap de Ruiter Kaarten: Topografische dienst Apeldoorn © wandelaar.nl mail: info@wandelaar.nl



## Ablasserwaard Vijfheerenlanden SCHARPERSWIJK

**Dit keer een korte wandeling, zodat ook onze kleine avonturiers kennis kunnen nemen van al het moois dat de Ablasserwaard te bieden heeft.**

Nou zeg ik wel Ablasserwaard, maar door de laatste gemeentelijke herindeling is deze polder in de gemeente Vijfheerenlanden komen te liggen, terwijl hij geografisch nog bij de Ablasserwaard hoort. Een klein geografisch addertje onder het gras zullen we maar zeggen. De kade die we gaan verkennen omarmt de polder Scharperswijk. Polder is misschien te veel gezegd. Het is een poldertje, maar daarom wellicht des te mooier. Hier, op amper een halve kilometer in het vierkant, vind je zo ongeveer alles wat de natuur in Ablasserwaard en Vijfheerenlanden te bieden heeft.


Een polder is een door dijken of kaden omgeven gebied met waterlopen, waarvan de verbinding met de aangrenzende gebieden is of kan worden verbroken. De waterstand kan in een polder min of meer worden geregeld. Definitie taal, die juist hier, duidelijk wordt. Het wordt tijd eens wat dieper in te gaan op 'kaden'. Per slot van rekening gaan veel van de beschreven wandelingen juist over de kaden in de Vijfheerenlanden. Met een knipoog naar de boeken van Thijsse zou je dit boekje een 'Ver-kade album' kunnen noemen.

De eerste ontginningsblokken in de Waard werden meestal vanuit een veenriviertje of vanuit begaanbare delen van een veenmoeras uitgezet met slagen van een bepaalde lengte. Ze werden zoveel mogelijk haaks op de ontginningsbasis aangelegd.



Wie de topografische kaart van onze streek bestudeert, zal dit patroon vaak tegenkomen. Kijk maar eens op het kaartje van deze wandeling. Veel dunne blauwe lijntjes; de sloten, haaks op een weg of stroom. Als grens van een ontginningsblok werd een kunstmatige verhoging opgeworpen: de kade. Door middel van kaden en sloten werden de kavels gescheiden. Hierna werden de kavels ontgonnen, het moerasbos werd geroid en afwateringssloten gegraven.

Vanaf het ontstaan in de elfde eeuw kregen de kaden een veelheid aan functies. Ze dienden als waterkering, landscheiding en als weg. Er werden bomen geplant voor geriefhout en het gras werd gehooïd, vaak ook liep er vee op de kaden. Geriefhout werd gebruikt voor verschillende doeleinden: afrastering, bonenstaken en brandhout. Om elk jaar verzekerd te



zijn van voldoende hout werd slechts een deel gehakt. Hierdoor ontstond een gevarieerde opbouw in het houtig gewas. Daarnaast werden regelmatig nieuwe bomen geplant. Naast de productiesoorten zoals els, es, eik en wilg kwamen er ook soorten die zich spontaan vestigden op de kaden, zoals de meidoorn. Vaak liet men deze soorten staan, geen geriefhout, toch een schitterend gezicht. Hebt u wel eens een meidoornwal in bloei zien staan? Zo'n witte zomerbode onder een donkerblauwe dreigende lucht, terwijl de zon erop schijnt? Dat is zo, bijna onvoorstelbaar, mooi. Een gevoel waar zelfs de pen van een dichter stopt.

12  
34

De wandelingen zijn ook beschikbaar in handige wandelgidsjes.

5 wandelingen in een compacte regio.

Een gids met 5 wandelingen kost slechts € 2,50.


*(Dit is vergelijkbaar met de kosten die u maakt om 2 wandelingen, in kleur, zelf uit te printen)*



**Give him a pint!**

Heeft u plezier beleefd aan de wandeling?  
Doe dan a.u.b. een bijdrage aan [Wandelaar.nl](http://Wandelaar.nl)

Wandelaar.nl  
nl33knab0256028192



[info@wandelaar.nl](mailto:info@wandelaar.nl) Kaarten Kadaster Apeldoorn © [wandelaar.nl](http://wandelaar.nl)