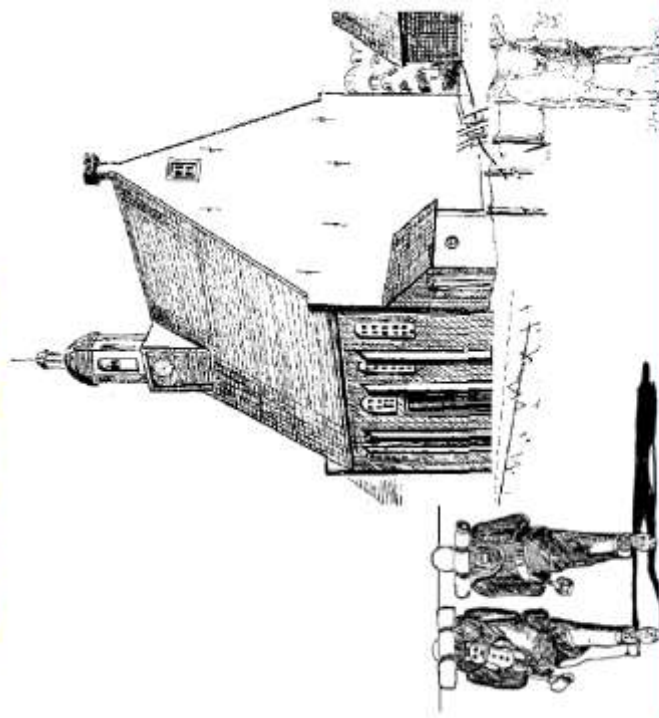


Wandelaar.nl Alblasserwaard Ottoland



Wandelaar.nl

Wandelen in stappen

Alblasserwaard OTTOLAND

Navigatie adres : Ottoland, Stadhoudersplein

Afstand : 7 km

Bezienswaardig : Kerk, polderlandschap.

Bijzonderheden : *De kans is groot dat u onderweg een schaapskudde tegenkomt. Deze wandeling is daarom niet geschikt om de hond mee te nemen.*

1 We beginnen bij de Ottolandse kerk. Als we met de rug naar de kerk staan gaan we rechts.

2 De brug die we na 1 kilometer in het zicht krijgen is de St Jacobsbrug. We gaan de brug niet over, maar we stappen rechtsaf de kade op, WKP 54 > 37 en lopen langs de Ottolandse Vliet..

3 We volgen de Peulwijkse kade langs de Dwarsgang en volgen de kade met al haar kronkelingen tot aan het eind.

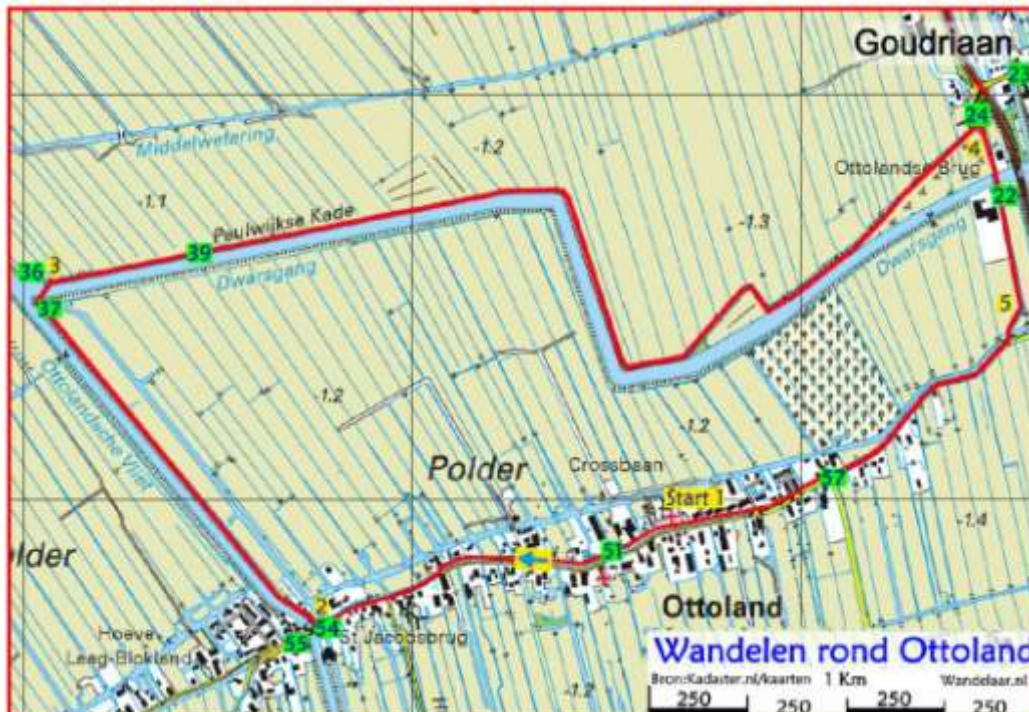
4 We gaan hier rechtsaf en komen dan bij de Ottolandse brug. Het pad loopt parallel aan de N 216. Aan de overkant ligt Goudriaan met haar kerk en molens.

5 We komen bij de A - even en gaan rechtsaf. Via de A-even gaan we terug naar de kerk. *Deze wandeling is bij stap 4 goed te combineren met wandeling 2 rond Goudriaan. U hoeft alleen de N 216 maar over te steken.*



Wandelaar.nl

Illustraties en tekst: Jaap de Ruiter Kaarten: Topografische dienst Apeldoorn © wandelaar.nl mail: info@wandelaar.nl




1 OTTOLAND

Deze wandeling rond Ottoland sluit naadloos aan bij de tocht rond Goudriaan. Liefhebbers van een langere wandeling kunnen op zeker moment overstappen en een 'dubbel parcours' afleggen.

We beginnen bij de Ottolandse kerk, een karakteristiek zaalkerkje, met een voor deze streek niet alledaags torentje dat parmantig uitkijkt over het wijde veld. Let ook eens op de fraaie zonnwijzer aan de zuidkant van de kerk. Het ooievaarsnest is jaren onbewoond geweest, maar wordt regelmatig door jonge ooievaarsstellen bezocht en het is echt niet denkbeeldig dat er nog eens Ottolandse ooievaartjes zullen uitvliegen. Dat zou toch prachtig zijn. Het geeft altijd weer een goed gevoel in het voorjaar een stelletje van die langpoten te zien nestelen. Maar goed, we gaan op stap, richting Vuilendam. De boerderijen spiegelen in het water. Meestal gebouwd in de stijl die zo eigen is voor deze streek. Soms hangt de deur, schijnbaar doelloos, ergens halverwege de muur. De dorpel van de vloerdeur begint een half metertje boven de grond.

Er staat een enkele boerderij waarvan je wel moet denken dat de boer die ooit de bouwopdracht heeft gegeven familie in Brabant heeft gehad. Dat hij daar eerst zijn licht heeft opgestoken alvorens tot de bouw over te gaan. Want langgevelboerderijen kom je niet zo vaak tegen in de Alblasserwaard.





De brug die we na 1 kilometer in het zicht krijgen is de St Jacobsbrug. Het is nu een tamelijk moderne ophaalbrug, maar de oorsprong ligt vast al in een ver verleden. Zeker al vóór de reformatie, mag je aannemen. Na die tijd zou in dit, bij uitstek Calvinistisch stukje Nederland, een brug immers niet meer genoemd worden naar een katholiek heilige als Jacobus, schutpatroon van de pelgrims. Overigens, we gaan de brug niet over, maar we stappen, vóór de brug, rechtsaf de kade op.

Het is voorjaar, de lammeren dartelen vrolijk rond. De wandelaar vervolgt iets minder uitbundig zijn weg. De koeien gaan, na een lange winter op stal, voor het eerst naar buiten. Ze kunnen hun geluk niet op. Overweldigd door de herwonnen vrijheid slaan ze de poten wijd uit. Het heeft veel weg van een schoolklas die uitkomt met de zomervakantie in zicht. De darters steken oogverblindend geel af tegen het helder blauwe water. Het voorjaarsgroen is overweldigend en hondsdrif kleurt de kade zo paars dat deze veel weg heeft van een uitgestrekt heideveld. Is het dan verwonderlijk dat het refrein van een Iers volksliedje door het hoofd van de wandelaar blijft spelen:


'Who cares for tomorrow must wait till this day is done' Vrij vertaald: *'Wie zorgen heeft voor morgen, hoeft zich daar vandaag niet druk over te maken'*.

1
2
3
4



De geur van brood

*Wij geven de eendjes eten
en ik zeg 'niet te dicht bij de waterkant',
ik zal het nooit weten
maar zegt de eendenmoeder
'niet te dicht bij het land?'*



Zo mag het ook zijn, een beetje zorgeloos dit landschap ondergaan. De rugzak vol met boterhammen en een appeltje. Voor de dorst een flesje en het steeds naderbij komende silhouet van Groot-Ammers recht voor uit. 'M'n liefje wat wil je nog meer?'

Er is altijd wat te zien en te beleven. Als ook nog een kikker luid kwakend blijk geeft van zijn aanwezigheid, dan is het zeker: dit is het begin van een lange warme zomer. Het is vast en zeker een kikker van de ondersoort wandelpad. En met het geluid van deze boerennachtegaal in de oren vervolgen we onze weg. Wij volgen de kade langs de Dwarsgang, tot aan een mooie witte brug. Wandelaar vraagt zich af welke welvingen de architect in gedachten had toen hij deze brug ontwierp.

We gaan over de brug rechts en volgen de kade met al haar kronkelingen, tot aan het eind. We gaan hier rechtsaf en komen dan bij de Ottolandse brug. Het pad loopt even parallel aan de N 216. Aan de overkant ligt een ander landschappelijk

hoogtepunt: Goudriaan met haar kerk en molen. We komen bij de A - even (Ja, zo heet deze weg) en gaan rechtsaf. Via de A-even gaan we terug naar de kerk, dat duurt maar even.

De boerderijen spiegelen nog in het water alsof we niet waren weg geweest, alles is hetzelfde gebleven. De deur van de boerderij heeft haar dorpel nog een half metertje boven de grond. Maar de zonnewijzer op de kerk is haar onverbiddelijke gang gegaan en ook wij zijn een beetje mee veranderd, want wie kan in zulk landschap dezelfde blijven?

Koester je herinneringen, je kunt geen seconde overdoen

De wandelingen zijn ook beschikbaar in handige wandelgidsjes.

5 wandelingen in een compacte regio.

Een gids met 5 wandelingen kost slechts € 2,50.

(Dit is vergelijkbaar met de kosten die u maakt om 2 wandelingen, in kleur, zelf uit te printen)

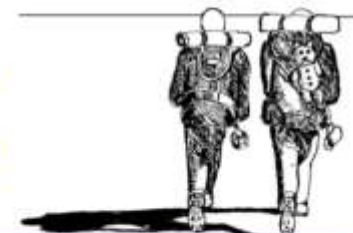


Give him a pint!

Heeft u plezier beleefd aan de wandeling?
Doe dan a.u.b. een bijdrage aan Wandelaar.nl

Wandelaar.nl

nl33knab0256028192



info@wandelaar.nl Kaarten Kadaster Apeldoorn © wandelaar.nl