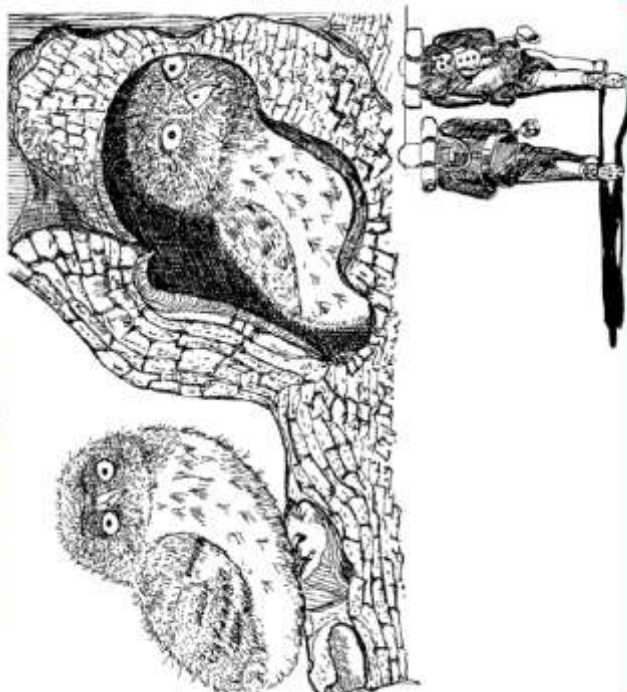


# Wandelaar.nl

## Alblasserwaard

### Boven Hardinxveld

### Avelingen



Wandelaar.nl

### Wandelen in stappen

#### Alblasserwaard BOVEN HARDINXVELD Avelingen

**Navigatie adres** : Gorinchem, Nieuwe Wolpherensedijk  
Parkeerterrein bij de Avelingen

**Afstand** : 5 km

**Bezienswaardig** : De rivier, de griend, vogels

**Navigatie adres 1** Gewoon een mooi rondje lopen. Je moet moeite doen om te verdwalen.  
Ook heel leuk voor de kleine avonturiers.

**Start 1** → Start en looprichting **4** wandelstap **70** Wandelknooppunt **10** Fietsknooppunt





## Alblasserwaard BOVEN HARDINXVELD Avelingen

Wandelen op een mooie winterdag, het liefst wat later op de middag, om dan te genieten van een weergalozes zonsopgang aan de rivier.

De wandeling is er uitermate geschikt voor. Niet te lang en je moet moeite doen om de weg kwijt te raken


Natuurlijk, maart is een prachtige maand om hier te lopen, als de katjes bloeien en het speenkruid en niet te vergeten het groot hoefblad.

Natuurlijk, mei is een prachtige maand om hier te lopen. Als de meidoorn bloeit en de pinksterbloemen zo weelderig het gras opfleuren.

Natuurlijk, september is een prachtige maand om hier te lopen als een pastel palet het landschap oker kleurt. Maar heb je de winter al eens geprobeerd?

Ik geef het toe, er zit ook wel wat weemoed van deze wandelaar aan deze wandeling.

In de griend aan de overkant ligt versgehakt hout. Mijn vader was griendwerker en als kind mocht ik vaak mee de griend in. En eerlijk gezegd; veel hulp hadden ze niet aan me. Ik liep meer in de weg dan dat ik heb geholpen. Maar ik keek wel mijn ogen uit en de beheerder van Staatsbosbeheer deelde zijn geheimen met me. Een eendennest aan de rand van het pad? Hij wees me er op, terwijl ik er al minstens 5 keer langs heen gelopen was zonder ook maar iets te zien. Hij tilde me op zodat ik in een uitgeholde olm kon kijken en daar in het half duister een nest jonge ransuilen ontwaarde.



12  
34

Bij 'grote mensen' is dat niet anders. Waarom wandelen we? Om te bewegen, maar ook om te zien, nieuwe dingen te ontdekken. Voor de één is dat de Mont Blanc bedwingen, voor de ander is het genoeg om hier dicht bij huis in de Avelingen te lopen. Wandelen op een vers sneeuwpad terwijl het lijkt alsof er nog nooit eerder iemand je is voor geweest in het ontdekken van deze mooie plek.

De rivier is nog lang niet bevroren, sloten en plassen wel. Talloze vogels hebben zich dan ook verzameld in het Avelingerdiep.


Het is een drukte van belang. Ik zie ganzen, talingen, smienten en verschillende steltlopers. Natuurlijk is de verrekijker mee.

Schepen varen af en aan, dit is een druk bevaren rivier. We volgen de rivier tot het pad naar rechts afbuigt. De kerk van schelluinen steekt nieuwsgierig haar torentje boven de dijk. Een zilverreiger vliegt steeds een stukje voor ons uit. Eertijds een zeldzame verschijning, tegenwoordig zie je ze steeds vaker. En dit is de perfecte biotoop voor deze sierlijke vogels. Slootjes om te jagen, griend om te schuilen en bomen te nestelen. Wat wil je nog meer?

Het pad brengt ons naar de dijk. Over de dijk gaan we terug naar de parkeerplaats, maar we houden vanaf de dijk zicht op al het mooie dat we zojuist hebben beleefd.

Wat?

Nu alweer terug?



## AVELING

Een uil wordt als het symbool van wijsheid gezien, maar aandoenlijk dommer dan die jonge uilskuikens kun je niet kijken. Grote ogen in een bedje van dons. Wat waren dat mooie ervaringen.

En nu loop ik op een winterdag in Dordtsche avelingen. Voor wie zich afvraagt wat een Aveling is? Een aveling is een brede strook land aan de rand van een dijk die onbebouwd moet blijven om de stabiliteit van de dijk te waarborgen. De Avelingen zijn al eeuwen oud.

Er was rond 1595 een dijkdoorbraak geweest, waarop de staten van Holland hebben besloten om een deel van het ingepolderde land aan de rivier terug te geven en de dijk een stuk noordelijker opnieuw aan te leggen. Het is nu nog steeds te zien, want de dijk maakt een enorme slinger rond de Avelingen.

De kreek waarlangs we naar de rivier lopen is een overblijfsel uit de tijd dat de getijden met eb en vloed nog hier nog de dagelijkse gang bepaalden. Maar dat is allemaal verleden tijd. Als je nu natte voeten krijgt dan is dat van langdurige regen die het gebied tot een

modderpoel kan maken, maar niet van het getij. Maar terwijl ik hier wandel is de grond bevroren. Verse sneeuw verbergt het pad, een beetje uitkijken voor glibberen en vallen. Een moeder zet haar kind op een slee. Tastend zoeken haar voeten een weg op een onherkenbaar pad in de rulle sneeuw. Het kind kraait van plezier. Dit heeft ze nog nooit meegemaakt. Ook kinderen kijken blijkbaar al uit naar nieuwe ontdekkingen, beleven er hun vreugde aan.



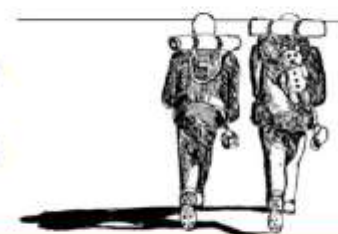
*Voor wie loopt vliegt de tijd.*



**Give him a pint!**

Heeft u plezier beleefd aan de wandeling? Doe dan a.u.b. een bijdrage aan Wandelaar.nl

Wandelaar.nl  
nl33knab0256028192



info@wandelaar.nl Kaarten Kadaster Apeldoorn © wandelaar.nl