


# Wandelaar.nl

## Alblasserwaard Streefkerk



Wandelaar.nl

### Wandelen in stappen

#### Alblasserwaard **STREEFKERK**

<b>Navigatie adres</b>	: Streefkerk, Kerkstraat
<b>Afstand</b>	: 10 km
<b>Bezienswaardig</b>	: Kerk, boerderijen, molens, de Lek



- 1 Aan de voet van de kerk begint onze wandeling. We lopen om de kerk heen naar de rivier en dan rechtsaf over de Lekdijk, richting Nieuwe Veer. We komen langs de korenmolen van Streefkerk.
- 2 Na zo'n twee kilometer, als een kwart van de wandeling achter ons ligt, komen we bij Halfweg. We verlaten hier de Lekdijk en gaan rechtsaf. We volgen Halfweg tot de Middenpolderweg.
- 3 We gaan daar naar rechts om na 400 meter links af te gaan, we komen op de Achterdijk.
- 4 Aan het eind van de Achterdijk gaan we rechtsaf de Zijdeweg op. Na  $\pm$  1 km gaan we de Tiendweg op. Bij de begraafplaats gaan we linksaf, terug naar de kerk van Streefkerk.

Illustraties en tekst: Jaap de Ruiter Kaarten: Topografische dienst Apeldoorn © wandelaar.nl mail: info@wandelaar.nl



## Alblasserwaard STREEFKERK

*Aan de voet van de kerk begint onze wandeling. De kerk is ongekend mooi en deze parel in het landschap zal ons gedurende de hele tocht vergezellen. Dan weer ver, dan weer dichtbij zal ze als richtpunt voor ons oog aan de einder staan.*

Ruim 500 jaar oud is deze kruiskerk. Gebouwd in 1495 heeft ze alles meegemaakt wat er voor een kerk te beleven valt. Oorlogen, verwoest door de 'Spekken' in 1575, geloofsomwenteling, brand in 1647 en 1914, overstromingen. Kijkt u maar naar de gedenksteen aan de buitenkant van het koor en u zult het ook als een wondertje ervaren dat deze kerk er zo prachtig bij staat. Dat is mede te danken aan de grondige restauratie van de toren in 1971 en van de kerk in 1979.



Het muurtje aan de achterzijde van de kerk vraagt ook aandacht. Telt u maar eens even hoeveel verschillende soorten mossen en korstmossen zich hier hebben vastgehecht. De kerk staat onder monumentenzorg, maar het muurtje mag bij natuurmonumenten worden ondergebracht.

Gebieden zonder korstmossen worden ook wel epifytenwoestijn genoemd. Het is duidelijk dat het hier nog niet zo ver is, gelukkig maar.

Die mooie heldergele plakaten worden gevormd door het steenkorstmos. Wist u ook dat de groei van 1 millimeter steenkorstmos in de rondte al gauw een jaartje in beslag neemt?

De leeftijd is niet zo duidelijk vastgelegd als bij de jaarringen van een boom, maar aan de grootte van een korstmos kun je toch zien of hij oud is.

12  
34


Naar verluidt zijn de stenen van het verwoeste slot gebruikt voor de kerk waar we zojuist met zoveel aandacht naar hebben staan kijken. Zo zie je maar weer: 'recycling' is een modern woord, maar een oud begrip.

De Zijdeweg is al eeuwen oud en was in vroeger jaren één van de hoofdverkeersaders in de noord-zuidverbinding van de Alblasserwaard. De weg liep over Oud Alblas en Wijngaarden tot het veer naar Dordrecht aan de rivierdijk bij Papendrecht. Maar zover komen wij niet, want wij gaan de Tiendweg op.

Hier midden tussen de molens door lopen. In het zoeven van de wieken een oud verhaal horen. Luid kraken de gebinten, piepend schept het rad water uit de polder.

Het is nu een fluitje van een cent, terug naar de kerk van Streefkerk.

*Wandelen is alle zintuigen de kost geven,  
een beetje herboren worden.*



Het is niet te hopen dat een ijverige koster ooit op het idee komt om het muurtje onder het koor eens een goede schoonmaakbeurt te geven.

Het is tijd om op te stappen. We lopen om de kerk heen naar de rivier en dan rechts, richting Nieuwe veer. We komen langs de korenmolens van Streefkerk.

Het is een stellingmolen uit 1893, het is maar dat u het weet. De gedachte dat het meel voor de boterhammen van onderweg gemalen zou kunnen zijn door zo'n molen houdt ons overend voor het vervolg van de wandeling. Na zo'n twee kilometer, als een kwart van de wandeling achter ons ligt, komen we, natuurlijk, bij Halfweg. We verlaten hier de Lekdijk en gaan rechtsaf. We volgen halfweg tot de middenpolderweg, gaan daar naar rechts om na 400 meter links af te gaan, waarna we op de Achterdijk komen.

Aan het eind van de Achterdijk gaan we de Zijdeweg op. Aan onze rechterhand het Streefkerks molenlandschap en links een rimpeling in het landschap. Een rimpeling die elders onvermeld zou blijven.

Hier echter, in de vlakke Waard, is deze Schoonenburgsche heuvel opvallend genoeg om even bij de historie ervan stil te staan. Hier stond volgens de overlevering tot het jaar 1256 het slot Schoonenburg, waar de Heeren van de Leck hun domicilie hielden.

Ook wordt gezegd dat het een burcht was van een roofbende die de Lek en omgeving onveilig maakte. Daarom zou de burcht tijdens een strafexercitie door de Heeren van Schoonhoven en Dordt met de grond gelijk zijn gemaakt.



De wandelingen zijn ook beschikbaar in handige wandelgidsjes. 5 wandelingen in een compacte regio.

Een gids met 5 wandelingen kost slechts € 2,50.

*(Dit is vergelijkbaar met de kosten die u maakt om 2 wandelingen, in kleur, zelf uit te printen)*

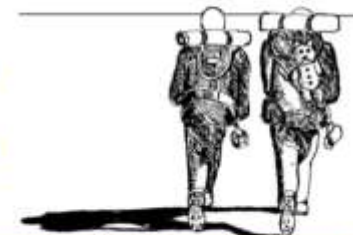


**Give him a pint!**

Heeft u plezier beleefd aan de wandeling? Doe dan a.u.b. een bijdrage aan [Wandelaar.nl](http://Wandelaar.nl)

Wandelaar.nl

nl33knab0256028192



[info@wandelaar.nl](mailto:info@wandelaar.nl) Kaarten Kadaster Apeldoorn © [wandelaar.nl](http://wandelaar.nl)