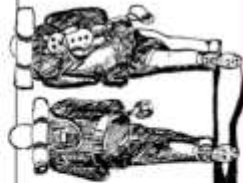



Wandelaar.nl Alblasserwaard Kinderdijk 1



Wandelaar.nl

Wandelen in stappen Alblasserwaard KINDERDIJK

Navigatie adres : Nieuw-Lekkerland, Middelweg
Afstand : 8 of 12 km
Bezienswaardig : Werelderfgoed Kinderdijk, vogelkijkhut



- 1 We vinden een plaatsje voor de auto aan de Middelweg in Streefkerk en we lopen deze uit tot aan de Tiendweg. Daar gaan we rechtsaf. We komen langs de vogelkijkhut 'Adri de Gelder'. We lopen vanuit de vogelkijkhut over een paadje naar de lekdijk.
- 2 We volgen de Lekdijk en komen langs het Heemraadshuis van de Overwaard.
- 3 Over de Lekdijk komen we bij de toegang van het molencomplex Kinderdijk. WKN70 We lopen in de stroom van toeristen mee en daar waar de meesten terugkeren lopen wij verder. WKN72
- 4 Bij de laatste molen van de molengang van 8 molens gaan we rechtsaf een brugje over WKN76 en volgen de kade langs de boezem van de overwaard. We komen uit bij een witte brug en gaan deze over.
- 5 Als we de brug overgaan, dan kunnen we ervoor kiezen om via WKN77 > 78 terug te gaan. Maar we kunnen de dag compleet maken door als toetje naar kortland te lopen. We lopen dan over de Kortlandsche kade, gaan bij WKN 87 linksaf naar Kortland. Onderweg komen we langs de poorten van het oude huis Souburg.
- 6 Waar Kortland overgaat in Kooiwijk nemen we het wandelpad richting Heiweg >WKN89. Even vóór de Heiweg gaan we via een smal pad naar de kade die tussen twee vlieten loopt. > WKN88
- 7 Aan het eind van de kade volgen we het fietspad naar WKN78, vandaar uit over het brugje, over de Middelweg terug naar het begin.

Illustraties en tekst: Jaap de Ruiter Kaarten: Topografische dienst Apeldoorn © wandelaar.nl mail info@wandelaar.nl



Alblasserwaard KINDERDIJK

Heb je alle tijd, dan loop je 12 kilometer, wil je alleen een wandeling maken rond één van de mooiste werelderfgoederen dan kun je het ook met 8 kilometer doen. Maar 12 is mooier. En als ik het dan toch zeggen mag: een mooie septemberdag. Als de blauwe lucht doorspekt is met witte wolken, indrukwekkende cumulus. Ja, dat is mooi en zo'n dag was het ook nog eens een keer.

Waarom september? September heeft iets van 'pronk' maar ook iets van weemoed. Je voelt dat het afscheid van de zomer nadert. Alles bloeit nog volop en het is nog overweldigend groen, de appeltjes hangen met rode wangtjes aan de bomen en de rode kolen staan vet te pronken in de volkstuintjes, maar ook tere oker tinten komen al boven drijven. September is zo mooi en dan juist hier. Bovendien, kinderdijk is dan wel druk, maar niet overvol. Er komen nog wel toeristen, maar niet meer van die busladingen. Daarom september.

We vinden een plaatsje voor de auto aan de Middelweg in Streefkerk en we lopen deze uit tot aan de Tiendweg. Daar gaan we rechtsaf.

We komen langs de vogelkijkhut 'Adri de Gelder'. De boezem is een paradijs voor de vogelaar. De blauwe kiekendief, daar komen veel vogelaars voor.

Het is een prachtige verschijning en het is een prachtig gezicht om de vogel te zien scheren over het rietland. Maar afhankelijk van het jaargetijde komen hier ook veel andere soorten vogels voor.

Als belangrijkste broedvogel geldt dan wel de Zwarte Stern, die jaarlijks met 15-20 paar aanwezig is. Andere soorten broedvogels zijn Bruine Kiekendief, Purperreiger, Waterral, Blauwborst, Snor, Rietzanger en Kleine Karekiet. En een enkele keer wordt zelfs een visarend waargenomen.



Dus dit gebied een paradijs voor de vogelaars te noemen is niets te veel gezegd. Bovendien, het uitzicht vanuit de vogelkijkhut, ja dat is ook werkelijk prachtig. Blauw water, golvend riet, omlijst door het panorama van de molens van kinderdijk. Dit beleven op een mooie voor-najaarsdag, dat is mooi.

En dan hebben we het over het mooiste nog niet gehad natuurlijk: De molens van Kinderdijk.

We krijgen een voorproefje als we vanuit de vogelkijkhut over een paadje naar de lekdijk lopen, we komen dan langs de eerste voorboden van een uniek molenlandschap (en dat uniek mag u letterlijk nemen, want als dit niet uniek is is er niets in de wereld uniek) We volgen de Lekdijk en komen langs het Heemraadshuis van de Overwaard. Over de Lekdijk komen we bij de toegang van dit molencomplex. De molens van Kinderdijk symboliseren de wijze waarop Nederland met het water omgaat. Nederland is een waterland en grote delen land zouden onder water komen te staan als er geen dijken en gemalen waren. Met behulp van allerlei hulpmiddelen heeft de Nederlander zich moeten beschermen tegen alsmaar meer stijgend rivierwater en een dalende poldergrond. In Kinderdijk kunt u zich voorstellen hoe de strijd tegen het water zich de laatste 1000 jaar heeft afgespeeld. Molens hebben

daar een essentiële rol bij gespeeld. Het is echt niet overdreven om te stellen dat er zonder molens, geen Alblasserwaard zou zijn geweest.

Nergens in de wereld vind je nog zoveel molens bij elkaar als hier in Kinderdijk. Zo rond 1740 zijn hier 19 stevige molens gebouwd die tot op heden goed zijn onderhouden en nog steeds volledig in bedrijf kunnen zijn. De molens malen het overvloedige water van de polders van de Alblasserwaard - die een stuk lager dan zeeniveau liggen - naar de naast gelegen rivier de Lek. De rivier voert op haar beurt dit water weer af naar de Noordzee.




12
34

Het malen gebeurt doordat de wieken van de windmolens met behulp van een ingewikkeld stelsel van spullen en tandwielen hun kracht over brengen op schoepen, die het water van de lager gelegen polder naar de hoger gelegen rivier pompen. Tegenwoordig heeft een pompstation, één van de grootste in Europa., alle 19 molens vervangen.

In 1997 werden de molens van Kinderdijk op de Wereld Erfgoed lijst gezet van UNESCO en dat dat zo is, is niet voor niets. Het is goed te begrijpen dat er drommen Japanners, Amerikanen, Chinezen en andere toeristen hier komen kijken, hiër naar *ónze* molens.

We lopen in de stroom van toeristen mee en daar waar de meesten terugkeren lopen wij verder. Bij de laatste molen van de molengang van 8 molens gaan we rechtsaf een brugje over en volgen de kade langs de boezem van de overwaard.

Rechts ligt de nieuwbouw van Alblasserdam, aan de overzijde links staat een mooie witte molen, samen met de bootjes van de jachthaven is het een mooi geheel. Ik geef het toe, het achterliggende stuk is absoluut het mooiste deel van de wandeling. Maar we kunnen de dag compleet maken door als toetje naar kortland te lopen. Onderweg komen we langs de poorten van het oude huis Souburg. Vroeger stond er vast een grandioos landhuis, maar inmiddels is er niet meer over dan wat afgekloven hekwerk. Tijd heelt niet alleen alle wonden, tijd slijt ook veel. Waar Kortland overgaat in Kooiwijk nemen we het wandelpad dat ons diep het achterland in brengt.



Even voor de Heiweg gaan we via een smal pad naar de kade die tussen twee vlieten loopt. Aan het eind van de kade volgen we het fietspad, vandaar uit over het brugje, over de Middelweg terug naar het begin.

Een wandelaar is altijd onderweg, als hij thuis is gaan zijn gedachten.




Givehim a pint!

Heeft u plezier beleefd aan de wandeling? Doe dan a.u.b. een bijdrage aan Wandelaar.nl

Wandelaar.nl

nl33knab0256028192



info@wandelaar.nl Kaarten Kadaster Apeldoorn © wandelaar.nl