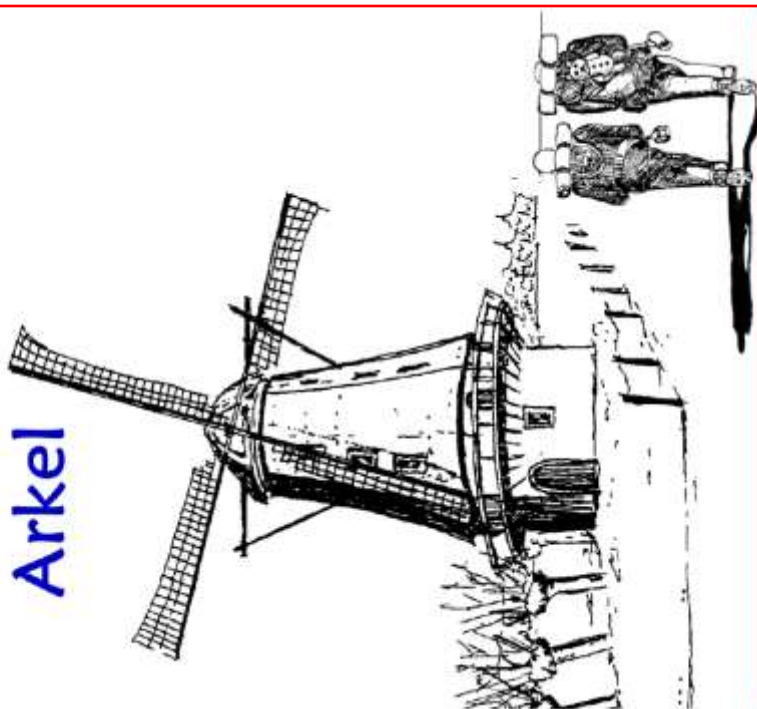


# Wandelaar.nl

## Alblasserwaard

### Arkel



Wandelaar.nl

## Wandelen in stappen

### Alblasserwaard ARKEL Langs de Linge

**Navigatie adres** : Arkel, Dokter H. de Vriesplein

**Afstand** : 13 km

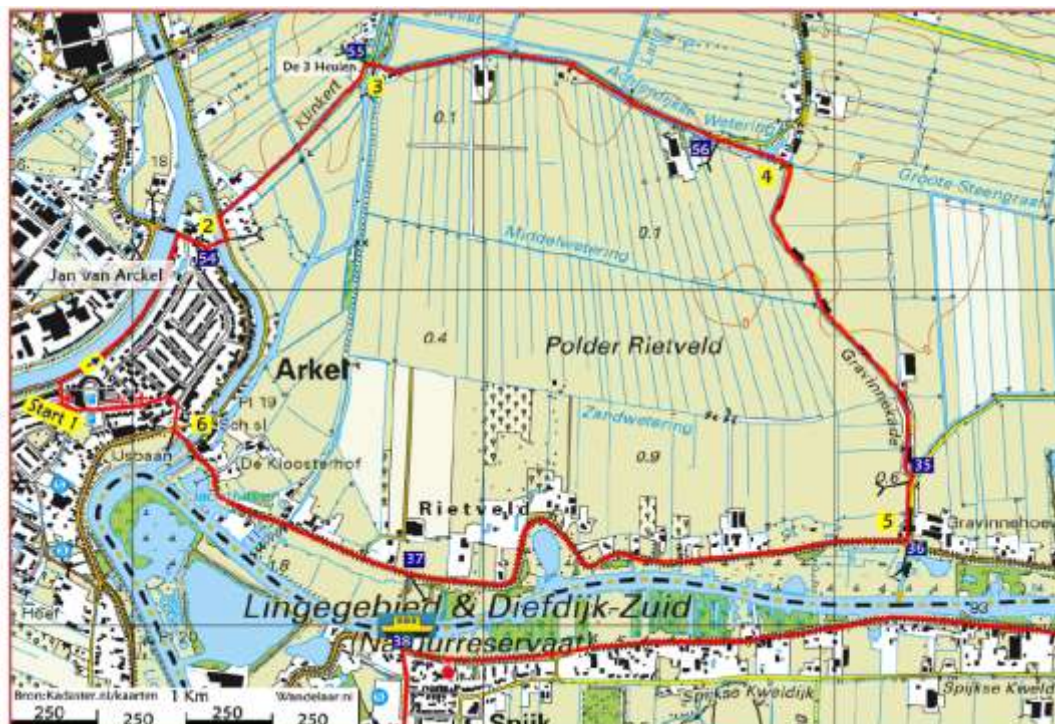
**Bezienswaardig** : Kerk, molen, Linge



Wandelaar.nl

- 1 Vanaf het parkeerterrein bij de supermarkt gaan we heel even links af de Dr Dreeslaan om daarna direct rechtsaf te gaan, over het brugje naar het kanaal. We gaan op de kanaaldijk rechts en volgen het kanaal tot de brug. Spoedig komen de lange wieken van de 'Jan van Arcel' in zicht. Het is een zogenaamde achtkante rietgedekte bovenkruier.
- 2 We gaan rechts af en 100 meter verder linksaf, over de De Schotdeurenbrug die we overgaan. We gaan nu linksaf. 100 m verder weer rechts.
- 3, We gaan de Klinkert op en komen spoedig bij de Drie Heulen. Op de driesprong, viersprong zo u wilt, gaan we rechts de Achterdijk op.
- 4 De Achterdijk verlaten we als we het fietspad bereiken, De Gravinnekade is een oude kade die tot toeristisch fietspad is verheven.
5. Bij de Hoogeindse Tiendweg gaan we rechtsaf de Lingedijk op..
- 6 Aan het eind van de dijk, het heet hier inmiddels Rietveld, steken we de weg over En komen weer in het centrum van Arkel. We gaan voorbij het oude raadhuis, daarna linksaf de prinses Margrietstraat in, terug naar de parkeerplaats aan het Dokter H. de Vriesplein.

Illustraties en tekst: Jaap de Ruiter Kaarten: Topografische dienst Apeldoorn © wandelaar.nl mail: info@wandelaar.nl



De wandelingen zijn ook beschikbaar in handige wandelgidsjes.

5 wandelingen in een compacte regio.

Een gids met 5 wandelingen kost slechts € 2,50.

*(Dit is vergelijkbaar met de kosten die u maakt om 2 wandelingen, in kleur, zelf uit te printen)*

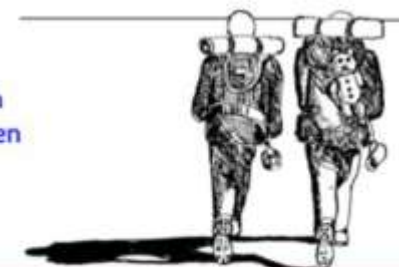


Give him a pint!

Heeft u plezier beleefd aan de wandeling? Doe dan een pilsje voor Wandelaar.

Wandelaar.nl

nl33knab0256028192



info@wandelaar.nl Kaarten Kadaster Apeldoorn © wandelaar.nl



### Alblasserwaard ARKEL Langs de Linge

Vanaf het parkeerterrein bij de supermarkt gaan we heel even links af de Dr Dreeslaan, om daarna direct rechtsaf te gaan, over het brugje naar het kanaal. We gaan op de kanaaldijk rechts en volgen het kanaal tot de brug. Spoedig komen de lange wieken van de 'Jan van Arcel' in zicht. Het is een zogenaamde achtkante rietgedekte bovenkruier. Ooit een trotse korenmolen, gebouwd in 1851. Uit enigszins latere tijd dateert het Merwedekanaal dat we nu oversteken. Het kanaal loopt van de Merwede bij Gorinchem naar de Lek bij



Vianen, waar het via het Lekkanaal aansluiting vindt op het Amsterdam-Rijnkanaal.

De helderblauw geverfde Schotdeurenbrug die we even verder overgaan, overspant de uitloop van de Linge in het Merwedekanaal. We gaan nu linksaf, de Klinkert op - hoe komt men toch aan zo'n naam - en komen spoedig bij de Drie Heulen. Op de driesprong, viersprong zo u wilt, gaan we rechts de Achterdijk op. Een heul is een kleine brug over een sloot, of kanaal. Dat er hier drie zijn leidt geen twijfel als je goed kijkt zijn er eigenlijk vier.

We zijn nu midden in het polderland. Saai? Allermist. Eentonig? Absoluut niet. Kijk eens om je heen. Zoveel groen in zoveel tinten. Zie toch eens zo'n horizon: spitse torens, helder rode daken van huizen en boerderijen. Kijk in de lucht, zoveel vogels van allerlei soort. Er zit een buizerd op een paaltje, die krijgt ons in de gaten en gaat op de indrukwekkende wieken. 50 meter verderop zit een torenvalk, eveneens op een afrasteringpaaltje.

12  
34

Zo volgen we de Lingedijk. Gezellige dijkhuisjes vinden we niet alleen langs de grote rivieren. Ook hier staan juweeltjes die het nostalgisch hart een paar tikjes sneller laten kloppen. De naaldspits van het torentje van Spijk komt spoedig in zicht. We lopen door het buurtschap Rietveld en vervolgen onze weg richting Arkel.

Het is opmerkelijk dat het gebied dat wij nu bewandelen eens een groot eikenwoud was. Als je nu vanaf de dijk de polder in kijkt kun je je dat amper voorstellen. Aan het eind van de dijk steken we de weg over en we komen weer in het centrum van Arkel. We gaan voorbij het oude raadhuis, daarna linksaf de prinses Margrietstraat in.

Ook deze vliegt op en bezet het paaltje van de buizerd. De buizerd kan het blijkbaar wel waarderen, hij neemt het paaltje in van de valk. De 10x50W kijker is nu een trouwe vriend. Is dit vogelhumor?

De vogels spelen 'paaltje met verlos', pikken elkaars plekkie in zodra de ander opvliegt. Na een keer of vijf paaltje wip gespeeld te hebben is de lol er blijkbaar af. De vogels trekken verder, de wandelaar ook, de verte noot.

De Achterdijk verlaten we als we het fietspad bereiken. De Gravinnekade is een oude kade die tot toeristisch fietspad is verheven. Als we deze kade verlaten, komen we op de Lingedijk. Dan zijn we op het, ongetwijfeld, mooiste deel van onze tocht. De Linge, een schoonheid van een rivier, prachtige uiterwaarden en oeverwallen.

We kijken uit op de Spijksedijk. Aan de overzijde ruist het riet een loflied, elke stap een ander gezicht. Zomer of winter, elk seizoen is hier boeiend. Elke dag de moeite waard om dit gebied te bezoeken. Het uitzicht is zo prachtig.

Het moet wel vreemd gaan, willen we hier niet een aalscholver in het vizier krijgen.

Nog niet zo heel lang geleden was de aalscholver een zeldzame verschijning geworden, maar nu, nu zijn ze toch gelukkig weer vaker waar te nemen. Rustend op een paaltje, met gespreide vleugels. Ze doen dit omdat hun veren niet zo goed beschermd zijn tegen het water. De stuutklief van een Aalscholver levert onvoldoende waterafstotend vet. De vogel moet regelmatig zijn veren drogen om te voorkomen dat hij zinkt als hij een duik neemt.

